

Sistema de Clasificación Industrial de América del Norte (SCIAN) 2013

Curso: Sistemas de Información Geográfica
José Antonio Huitrón Mendoza

15/08/2017

INEGI INSTITUTO NACIONAL DE ESTADÍSTICA Y GEOGRAFÍA México

Inicio | Contacto | Síguenos:

Estadística ▾ Geografía ▾ Investigación ▾ Productos y Servicios ▾ Acerca del INEGI ▾ IR

Inicio > Estadística > Clasificaciones y catálogos >

Aspectos Normativos y Metodológicos



Sistema de Clasificación Industrial de América del Norte 2013 (SCIAN 2013)

Presentación



- [Presentación](#)
- [Libro SCIAN](#)
- [Buscador SCIAN](#)
- [Estructura SCIAN México](#)
- [Síntesis Metodológica del SCIAN](#)
- [North American Industry Classification System, Mexico. Methodological synthesis](#)
- [Tablas comparativas](#)
- [Diario Oficial](#)
- [De interés](#)
- [Preguntas frecuentes](#)
- [Página tripartita NAICS-SCIAN, NAPCS-SICPAN, Canadá, Estados Unidos y México **\[nuevo\]**](#)

El objetivo del SCIAN México es proporcionar un marco único, consistente y actualizado para la recopilación, análisis y presentación de estadísticas de tipo económico, que refleje la estructura de la economía mexicana. El SCIAN México es la base para la generación, presentación y difusión de todas las estadísticas económicas del INEGI. Su adopción por parte de las Unidades del Estado, permitirá homologar la información económica que se produce en el país, y con ello contribuir a la de la región de América del Norte.

Para lograr este objetivo, el INEGI, como coordinador del Sistema Nacional de Información Estadística y Geográfica (SNIEG), convoca a las diversas Unidades del Estado para llevar a cabo la implantación del SCIAN, y al mismo tiempo les agradece, así como a los distintos usuarios del clasificador, el haber hecho posible el desarrollo de la versión 2013 del SCIAN; asimismo, los invita a seguir participando con sus valiosas aportaciones y sugerencias a fin de perfeccionar el clasificador, y a través de su aplicación en los distintos proyectos estadísticos lograr la uniformidad y comparabilidad en la presentación de los datos que describen a la economía mexicana y de esta forma responder a las demandas de los usuarios en materia de información de interés nacional.

Para lograr la correcta implantación del SCIAN México es imprescindible que las Unidades del Estado que lo utilicen no unan clases completas o partes de éstas correspondientes a diferentes subramas; subramas completas o partes de éstas correspondientes a diferentes ramas; ramas completas o partes de éstas correspondientes a diferentes subsectores; subsectores completos o partes de éstos correspondientes a diferentes sectores. Asimismo, las Unidades del Estado que publiquen información con el SCIAN lo deben hacer con la estructura del clasificador tal cual, es decir sin modificaciones de códigos, títulos o descripciones. Incluso, si por la naturaleza de sus proyectos no es posible publicar información con el nivel más desagregado del SCIAN, podrían publicar información a niveles más altos pero cuidando siempre que no se alteren los códigos, títulos o descripciones de las categorías.

Consulta en el Censo Económico

The screenshot shows the INEGI website interface. At the top, the logo for 'INSTITUTO NACIONAL DE ESTADÍSTICA Y GEOGRAFÍA' is visible, along with the Mexican flag and the word 'México'. Navigation links include 'Inicio', 'Contacto', and 'Síguenos' with icons for RSS, Twitter, Facebook, YouTube, and a share icon. A search bar with the text 'IR' is also present.

The main navigation menu is expanded, showing categories: 'Estadística', 'Geografía', 'Investigación', 'Productos y Servicios', and 'Acerca del INEGI'. Under 'Investigación', a sub-menu is open, listing various census types: 'Censos agropecuarios', 'Censos de gobierno', 'Censos económicos', 'Censos y conteos de población y vivienda', 'Comparaciones Internacionales', 'Encuestas agropecuarias', 'Encuestas en establecimientos', 'Encuestas en hogares', 'Índices de precios', 'Otros proyectos', 'Paridades de Poder de Compra', 'PIB y Cuentas Nacionales de México', and 'Registros administrativos'. A mouse cursor is pointing at 'Censos económicos'.

Below the navigation menu, there are several content blocks:

- ALANZA COMERCIAL DE MERCANCIAS DE MÉXICO**: A banner with the text 'Información a nivel producto serie anual de 1998 a 2016' and 'Ejecución mensual y anual'.
- México en cifras**: A section titled 'Información nacional, por entidad federativa y municipios'. It includes a dropdown menu for 'Estados Unidos Mexicanos' and an 'Ir' button, positioned over a map of Mexico.
- Ciclos económicos**: A section featuring a line graph showing economic cycles over time.
- SNI=EG**: Logo for the 'Sistema Nacional de Información Estadística y Geográfica'.
- CONSULTA PÚBLICA**: A section for the 'Encuesta Nacional de la Dinámica Demográfica 2018'.

At the bottom of the page, there is a partial view of a section titled 'de la Juventud (12 de agosto)'.

Acceso a la información

Consulta en línea

- [Tabulados predefinidos](#)
- [Sistema Automatizado de Información Censal \(SAIC\)](#) ←
- [Calculadora censal](#)
- [Mapas interactivos](#)

Descarga APP

- [Censo portátil](#)

Productos de divulgación

- [Presentación Resultados definitivos 2014](#)
- [Folleto resumen](#)
- [Monografías](#)
- [Minimonografías](#)
- [Infografías](#)

Aspectos metodológicos

- [Nota aclaratoria](#)
- [Metodología](#)
- [Cuestionarios](#)
- [Glosario](#)
- [Metadatos \(Documentación DDI\)](#)

Páginas relacionadas

- [Censos Económicos anteriores](#)
- [DENUE](#)

Contacto

- [Microdatos - solicitud](#)

Selección de variables

Limpiar

Consultar

▼ Año censal

▼ Área geográfica

▼ Actividad económica

▼ Variable censal

Limpiar

Consultar

Censos Económicos

Sistema Automatizado de Información Censal (SAIC)

Guía rápida

En esta sección podrás construir tus tabulados en 5 sencillos pasos con base en los parámetros disponibles:

1. Selecciona el o los años censales.
2. Indica el ámbito geográfico.
3. Elige las actividades económicas.
4. Señala las variables censales.
5. Haz clic en Consultar.

Si lo prefiere, puede descargar toda la información seleccionando y siguiendo los paso que se indican en el ícono de Descarga Masiva.

Documento metodológico

[PDF](#) (0.78 MB)



Resultados encontrados: **3**

Año Censal	Entidad	Actividad Económica	UE Unidades económicas
2014	00 Total Nacional	Total nacional	4230745
2009	00 Total Nacional	Total nacional	3724019
2004	00 Total Nacional	Total nacional	3005157

Consulta a nivel estatal

^ Año censal

- 2014
- 2009
- 2004

^ Área geográfica

Buscar...

- 00 Total Nacional
- + 01 Aguascalientes
- + 02 Baja California
- + 03 Baja California Sur
- + 04 Campeche
- + 05 Coahuila de Zaragoza
- + 06 Colima
- + 07 Chiapas
- + 08 Chihuahua
- + 09 Ciudad de México
- + 10 Durango
- + 11 Guanajuato
- + 12 Guerrero
- + 13 Hidalgo
- + 14 Jalisco
- + 15 México
- + 16 Michoacán de Ocampo
- + 17 Morelos
- + 18 Nayarit
- + 19 Nuevo León
- + 20 Oaxaca
- + 21 Puebla
- + 22 Querétaro
- + 23 Quintana Roo
- + 24 San Luis Potosí
- + 25 Sinaloa
- + 26 Sonora
- + 27 Tabasco
- + 28 Tamaulipas
- + 29 Tlaxcala
- + 30 Veracruz de Ignacio de la Llave

^ Actividad económica

Todos los sectores Con totales

Buscar...

- + 11 Agricultura, cría y explotación de animales, aprovechamiento forestal, pesca y caza (sólo pesca, acuicultura y servicios relacionados con las actividades agropecuarias y forestales)
- + 21 Minería
- + 22 Generación, transmisión y distribución de energía eléctrica, suministro de agua y de gas por ductos al consumidor final
- + 23 Construcción
- + 31 - 33 industrias manufactureras

^ Variable censal

Buscar...

- Características principales
 - H001A Personal ocupado total
 - H000A Personal dependiente de la razón social total
 - H010A Personal remunerado total
 - H020A Propietarios, familiares y otros trabajadores no remunerados total
 - I000A Personal no dependiente de la razón social total
 - J000A Total de remuneraciones (millones de pesos)
 - K000A Total de gastos por consumo de bienes y servicios (millones de pesos)
 - M000A Total de ingresos por suministro de bienes y servicios (millones de pesos)
 - A111A Producción bruta total (millones de pesos)
 - A121A Consumo intermedio (millones de pesos)
 - A131A Valor agregado censal bruto (millones de pesos)
 - A211A Inversión total (millones de pesos)
 - A221A Formación bruta de capital fijo (millones de pesos)
 - P000C Variación total de existencias (millones de pesos)
 - Q000A Acervo total de activos fijos

Limpiar Consultar

Selección de variables



Limpiar

Consultar

▼ Año censal

- 2014
- 2009
- 2004

▼ Área geográfica

Buscar...



- 00 Total Nacional
- + 01 Aguascalientes
- + 02 Baja California
- + 03 Baja California Sur
- + 04 Campeche
- + 05 Coahuila de Zaragoza
- + 06 Colima
- + 07 Chiapas
- + 08 Chihuahua
- + 09 Ciudad de México
- + 10 Durango
- + 11 Guanajuato
- + 12 Guerrero
- + 13 Hidalgo
- + 14 Jalisco
- + 15 México

Censos Económicos

Sistema Automatizado de Información Censal (SAIC)

Guía rápida

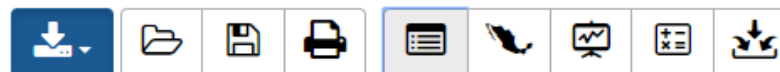
En esta sección podrás construir tus tabulados en 5 sencillos pasos con base en los parámetros disponibles:

1. Selecciona el o los años censales.
2. Indica el ámbito geográfico.
3. Elige las actividades económicas.
4. Señala las variables censales.
5. Haz clic en Consultar.

Si lo prefiere, puede descargar toda la información seleccionando y siguiendo los paso que se indican en el ícono de Descarga Masiva.

Documento metodológico

PDF ↓ (0.78 MB)



Exportar como:

- XLS ↓
- CSV ↓




Resultados encontrados: **198**

Año Censal	Entidad	Actividad Económica	UE Unidades económicas ⓘ	H001A Personal ocupado total ⓘ	HC de ra:
2014	00 Total Nacional	Total nacional	4230745	21576358	
2014	00 Total Nacional	31 - 33 industrias manufactureras	489530	5073432	
2014	01 Aguascalientes	Total estatal	47449	269467	
2014	01 Aguascalientes	31 - 33 industrias manufactureras	4678	87609	
2014	02 Baja California	Total estatal	95882	786056	

Consulta a nivel municipal



-   01 Aguascalientes
 - 01001 Aguascalientes
 - 01002 Asientos
 - 01003 Calvillo
 - 01004 Cosío
 - 01005 Jesús María
 - 01006 Pabellón de Arteaga
 - 01007 Rincón de Romos
 - 01008 San José de Gracia
 - 01009 Tepezalá
 - 01010 El Llano
 - 01011 San Francisco de los Romo
- +   02 Baja California

-   02 Baja California
 - 02001 Ensenada
 - 02002 Mexicali
 - 02003 Tecate
 - 02004 Tijuana
 - 02005 Playas de Rosarito
-   03 Baja California Sur
 - 03001 Comondú
 - 03002 Mulegé
 - 03003 La Paz
 - 03008 Los Cabos
 - 03009 Loreto